

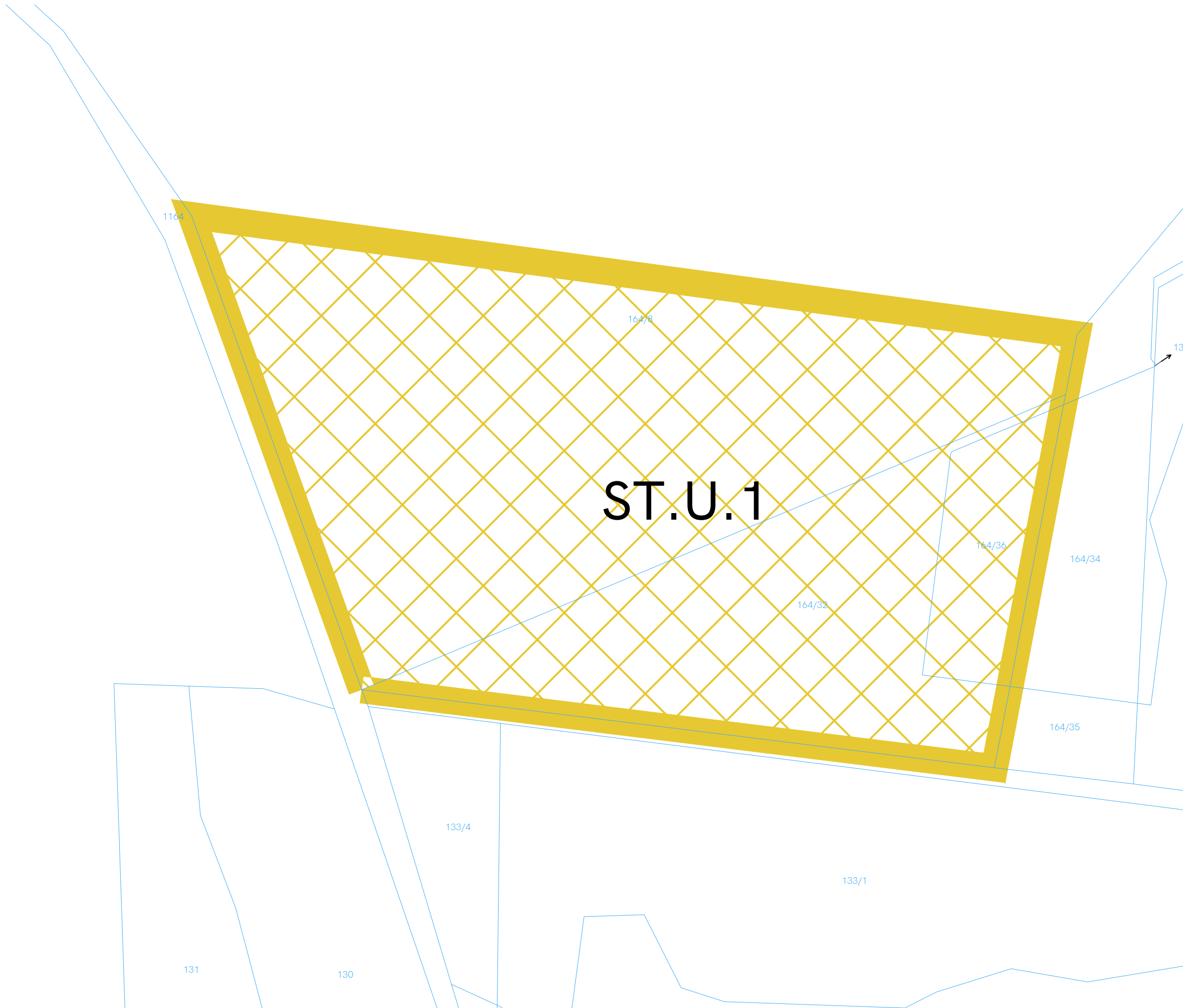


# GRAFICKÁ ČÁST ÚZEMNÍHO OPATŘENÍ O STAVEBNÍ UZÁVĚŘE V OBCI SMOLOTELY

## PŘÍLOHA Č. 1

### LEGENDA

-  **ST.U.1** území stavební uzávěry ST.U.1 - plocha VN1
-  kresba katastrální mapy



MAPOVÝ PODKLAD V MĚŘÍTKU 1 : 1000  
GRAFICKÁ PŘÍLOHA Č. 1  
ÚZEMNÍ OPATŘENÍ O STAVEBNÍ UZÁVĚŘE  
04 / 2024

