













# ZMĚNA Č. 1 ÚZEMNÍHO PLÁNU SMOLOTELY VÝKRES ŠIRŠÍCH VZTAHŮ

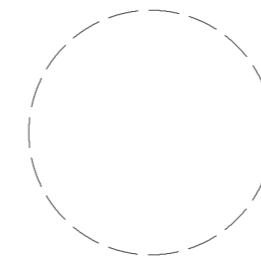
## LEGENDA

-  hranice řešeného území
-  LK TRA76 Blatná
-  ZVN - zvláště vysoké napětí
-  MVN - velmi vysoké napětí
-  VN - vysoké napětí
-  plynovod
-  radioreléová trasa
-  NRBK - nadregionální biokoridor
-  RBC - regionální biocentrum
-  RBK - regionální biokoridor
-  ochranná zóna NRBK
-  biotop velkých savců

**ZPRACOVATEL** ARCHUM architekti s.r.o.  
Oldřichova 299/23  
128 00 Praha 2  
IČ: 01894871

**POŘIZOVATEL** OBECNÍ ÚŘAD  
SMOLOTELY  
Smolotely 21  
262 63 Kamýk n. Vltavou

**OBJEDNATEL** OBEC SMOLOTELY  
Smolotely 21  
262 63 Kamýk n. Vltavou



**ZODPOVĚDNÝ PROJEKTANT**  
Ing. arch. Michal Petr  
ČKA 4516

**OPRÁVNĚNÁ ÚŘEDNÍ  
OSOBA POŘIZOVATELE**  
Ing. arch. Barbora Havlíčková

**URČENÝ ZASTUPITEL**  
Štěpán Šedivý  
starosta obce

**ZMĚNA Č. 1 ÚZEMNÍHO PLÁNU SMOLOTELY  
VÝKRES ŠIRŠÍCH VZTAHŮ  
NÁVRH PRO VEŘEJNÉ PROJEDNÁNÍ dle § 55b SZ**

PARÉ	FORMÁT	A3	SOUŘADNICE	S-JTSK	MĚŘÍTKO	1 : 5 000	DATUM	červen 2024	Č. VÝKRESU	<b>6</b>
------	--------	----	------------	--------	---------	-----------	-------	-------------	------------	----------