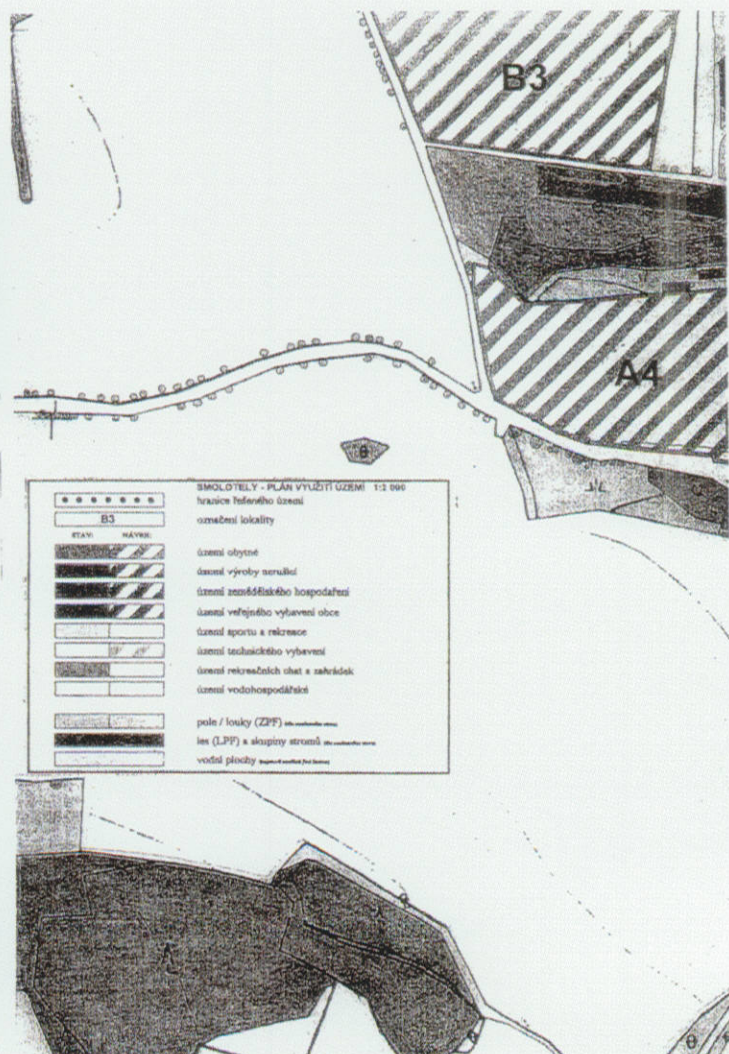



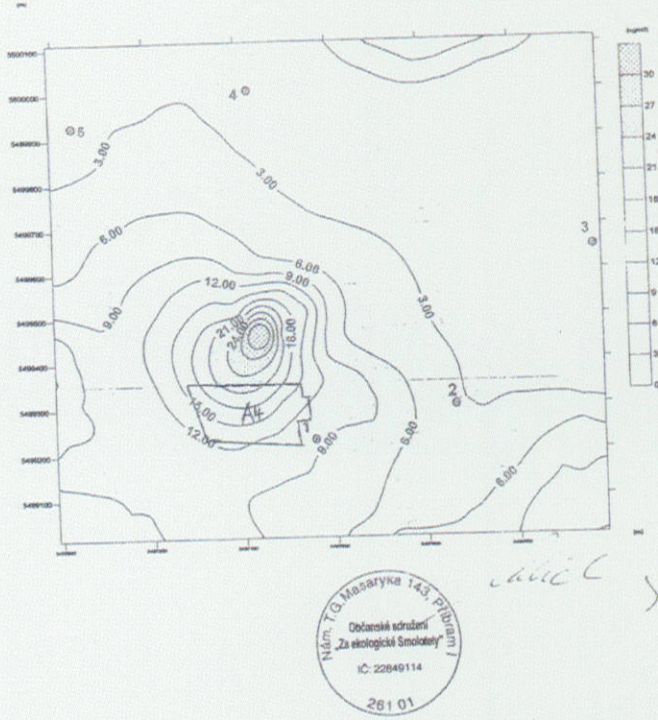
Přílohy:

- Mapa lokality obytného území A4 z územního plánu obce Smolotely a mapa s vyznačením schvalovací doložky
- Mapa A2 (z rozptylové studie)
- Mapa A3 (z rozptylové studie)
- Mapa A4 (z rozptylové studie)
- Mapa A5 (z rozptylové studie)



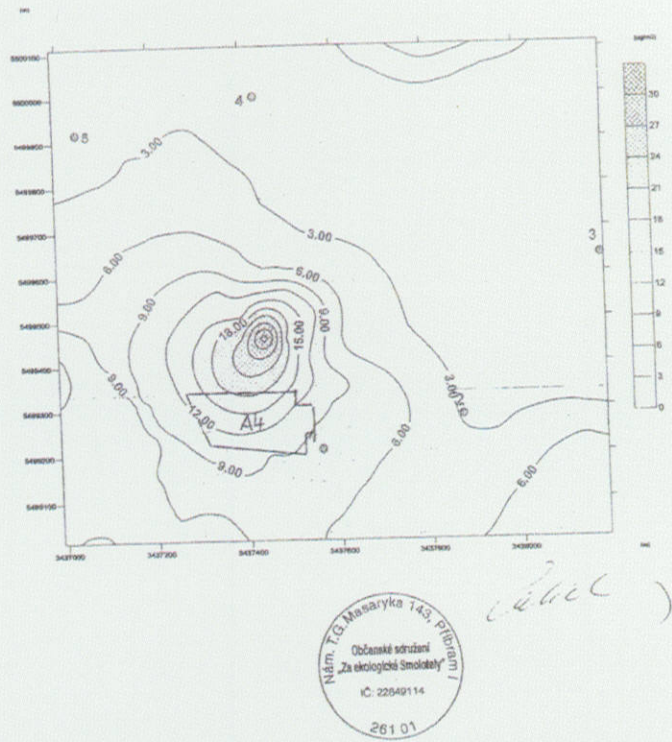
A5

Výpočet imisního stavu v okolí posuzovaného záměru BPS Smolotely
 příspěvek záměru
 maximální hodinová imisní koncentrace, pro oxid siřičitý, měřítko 1:10 000, zobrazení izolinii v ug/m³



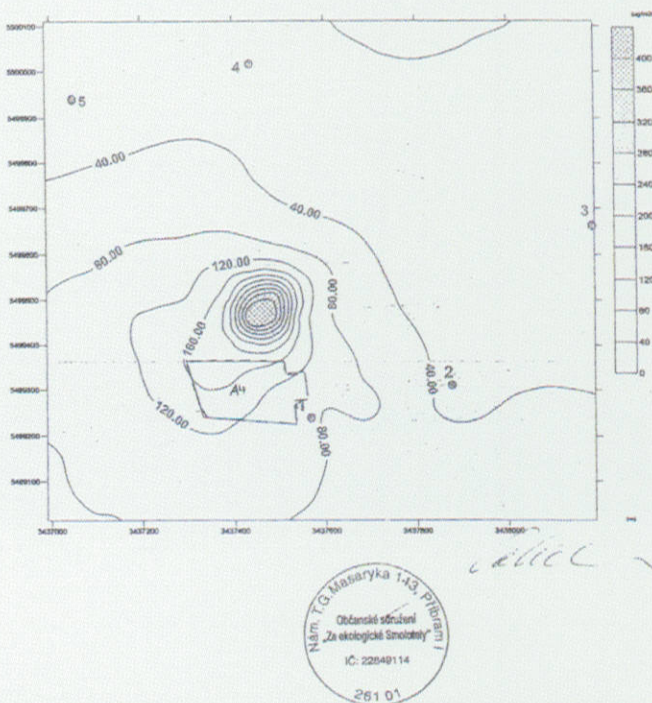
A4

Výpočet imisního stavu v okolí posuzovaného záměru BPS Smolotely
 příspěvek záměru
 denní maximální imisní koncentrace, pro oxid siřičitý, měřítko 1:10 000, zobrazení izolinii v ug/m³



A3

Výpočet imisního stavu v okolí posuzovaného záměru BPS Smolotely
 příspěvek záměru
 maximální osmihodinová imisní koncentrace, pro oxid uhelnatý, měřítko 1:10 000, zobrazení izolinii v ug/m³



A2

Výpočet imisního stavu v okolí posuzovaného záměru BPS Smolotely
 příspěvek záměru
 maximální hodinová imisní koncentrace, pro oxid dusičitý, měřítko 1:10 000, zobrazení izolinii v ug/m³

